



LA ALBERCA – PEÑA DE FRANCIA – MONSAGRO


Sierra de Francia (Salamanca).

19 de enero de 2020.

➤ DESCRIPCIÓN DE LA RUTA.

En esta ruta volveremos a recorrer parte del Parque Natural de las Batuecas-Sierra de Francia. ascenderemos al pico más conocido como es la Peña de Francia e iniciaremos una bajada por uno de los senderos emblemáticos de la zona GR-10 hacia Monsagro.

El Parque Natural de las Batuecas-Sierra de Francia, está situado al suroeste de Salamanca y forma parte de las estribaciones occidentales de la Cordillera Central. Sus cotas más altas se sitúan en el Pico Hastiala (1735 m) y en la cresta de la Peña de Francia, que con sus 1.723 m dominan el conjunto de la comarca.



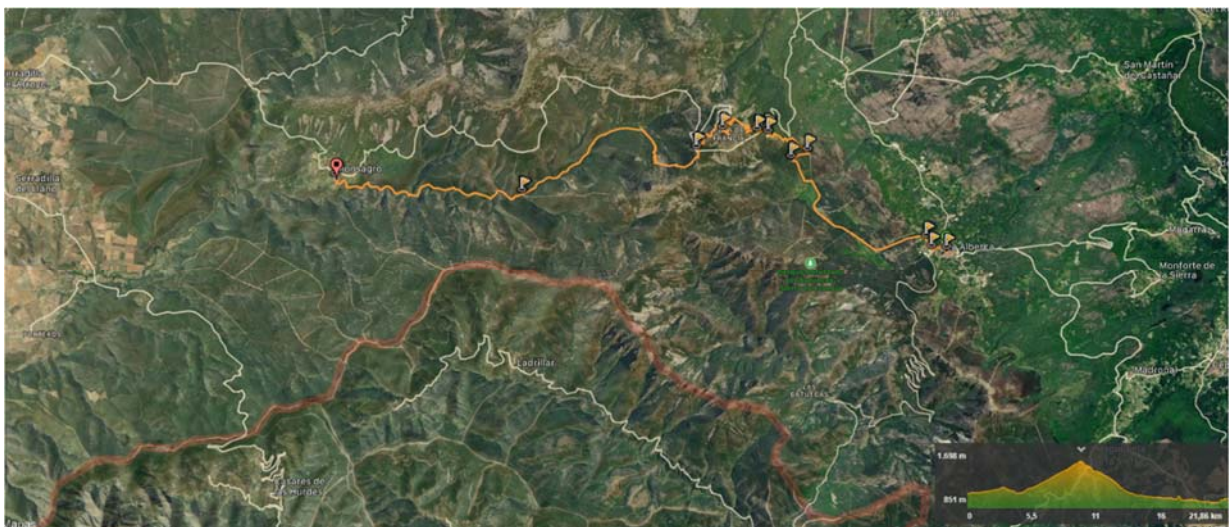


➤ **ACTIVIDAD, RECORRIDO, LUGAR DE SALIDA Y REGRESO.**

Debido a los cambios que hemos tenido que realizar, respecto al planteamiento que inicialmente se tenía pensado hacer, por las malas condiciones del terreno en sus cotas más altas, en esta ruta partiremos del municipio de La Alberca para recorrer la 5ª etapa del GR-10, pasando por el alto de la Peña de Francia y descendiendo al municipio de Monsagro teniendo su punto de inflexión en el paso de los lobos.

Ya desde el Paso de los Lobos tan solo nos queda descender por el GR que transcurre paralelo al río agadón pasando por el emblemático puente La Yunta.

Una ruta algo exigente por la longitud y el desnivel a salvar además de por el tipo de terreno por el que transcurre parte de la actividad.















➤ **DIFICULTAD Y OTRAS INFORMACIONES DE LA RUTA.**

DIFICULTAD: Media 3-2-2-4 (M.I.D.E.).

(<http://www.montanasegura.com/euromide/index2.php>)

MIDE
La Alberca / Monsagro
Sierra de Francia (Salamanca)

| | | | | |
|---|----------------------|-----------|---|-----------------------------------|
|  | Horario | 7h 40min |  | 3 Severidad del medio natural |
|  | Desnivel de subida | 1003 m |  | 2 Orientación en el itinerario |
|  | Desnivel de bajada | 1104 m |  | 2 Dificultad en el desplazamiento |
|  | Distancia horizontal | 21,900 km |  | 4 Cantidad de esfuerzo necesario |
|  | Tres estaciones | Travesía |  | Pendiente de nieve muy probable |

DIFICULTAD TÉCNICA: Baja.

DIFICULTAD FÍSICA: **Alta.**

➤ DATOS TÉCNICOS DE LOS ITINERARIOS.

DISTANCIA GEOMÉTRICA o con alturas: 21.9Km.

DESNIVEL SUBIDA: 1003 m.

DESNIVEL BAJADA: 1104 m.

ALTURA MÁXIMA (localización): 1723 metros.

ALTURA MÍNIMA (localización): 861 metros.

➤ HORARIO PREVISTO: 7 h. 40 min. (sin contar paradas y descansos).



➤ MATERIAL NECESARIO.

Importante: El material será evaluado por los guías antes de realizar la actividad pudiendo impedir la participación a cualquier asistente que porte un material inadecuado.

Material específico obligatorio: Importante llevar una mochila de 35-45 litros (evitar la típica mochila de tela y correas de cuerda). Botas de **trekking** ligeras de caña alta. Descartar calzado, que, aun siendo deportivo, no sea específico para montañismo y senderismo.

Material específico para esta actividad: **Incluir frontal (linterna) en la mochila.**

Material personal mínimo: impermeable, ropa térmica, gorro, guantes y ropa de recambio (que se puede dejar en el autocar), bastones (opcionales).

Material de seguridad: gafas de sol, crema solar (factor alto) y protector de labios, medicaciones específicas, gorra.

El material hay que adecuarlo a las condiciones climáticas del día de la actividad. Consultar con antelación el parte meteorológico.

Comida: Bocadillos, fruta, frutos secos, chocolate, etc.

Agua: 2 litros por persona (en todo el cordal escasea el agua).

➤ HORA Y LUGAR DE SALIDA.

A las 07:00 h. del Colegio Oviedo (Campus universitario Miguel de Unamuno).

Presentarse 10 minutos antes.



➤ **INSCRIPCIONES:**

Hasta el **jueves 16 de enero de 2020** o hasta que se agoten las plazas.

- En el Servicio de E. F. y Deportes de la USAL. Plaza San Bartolomé, 1.

➤ **SEGURO:** Aquellos que no estén federados en montaña o no posean un seguro que cubra la actividad, deberán abonar el mismo al hacer la inscripción. El precio de este es **1,87 € por día de actividad**. Ver coberturas y teléfono de emergencias en el [PDF](#). En el caso de que haya que comunicar alguna emergencia deberá hacerse el mismo día de la actividad.

- **PRECIOS:** Comunidad Universitaria: **12 €**.
Socios ALUMNI y Federados con el GUM-USAL: **15 €**.
Ajenos: **19 €**.

➤ **PLAZAS:**

Mínimo 35 personas para que se realice la actividad.
Máximo 50.

➤ **RESERVA y ANULACIÓN:**

Es imprescindible pagar la totalidad del importe para realizar la reserva.

Las salidas se realizarán siempre que se cubra el cupo mínimo de inscritos establecido por la organización en cada caso, por lo que esta podrá tomar la decisión de ANULAR O SUSPENDER una salida por este motivo o cualquier otro de fuerza mayor, en cuyo caso, SE PROCEDERÍA A LA DEVOLUCIÓN DE LAS TASAS.

En las anulaciones por parte del usuario y la solicitud de devolución de las tasas, SE ATENDERÁ a lo estipulado por LA NORMATIVA VIGENTE sobre LA DEVOLUCIÓN DE PRECIOS PÚBLICOS del SEFYD-USAL (la cual se podrá consultar en la [Web](#) del SEFYD).



➤ **ACLARACIONES:**

Los desniveles y distancias son APROXIMADOS. Los horarios propuestos son estimativos y pueden variar, en algunos casos INCLUSO horas, según la experiencia de los participantes. En el caso de que las condiciones (meteorológicas, del grupo, etc.) fuesen tales que impidieran el desarrollo de la actividad en condiciones aceptables de seguridad, existen dos posibilidades:

- alterar el orden de la ruta.
- desarrollar alguna actividad alternativa (de menor duración y nivel de exigencia).

La elección de las actividades, el orden en que se desarrollarán, así como la decisión de anular, por motivos de seguridad corresponde ÚNICAMENTE a los guías responsables de la actividad (Técnicos Deportivos).

Actividad diseñada y textos elaborados por:

- Alberto Sánchez Hernández (TDEM II Media Montaña).
- Felipe Sánchez Martín (TDEM II Media Montaña).